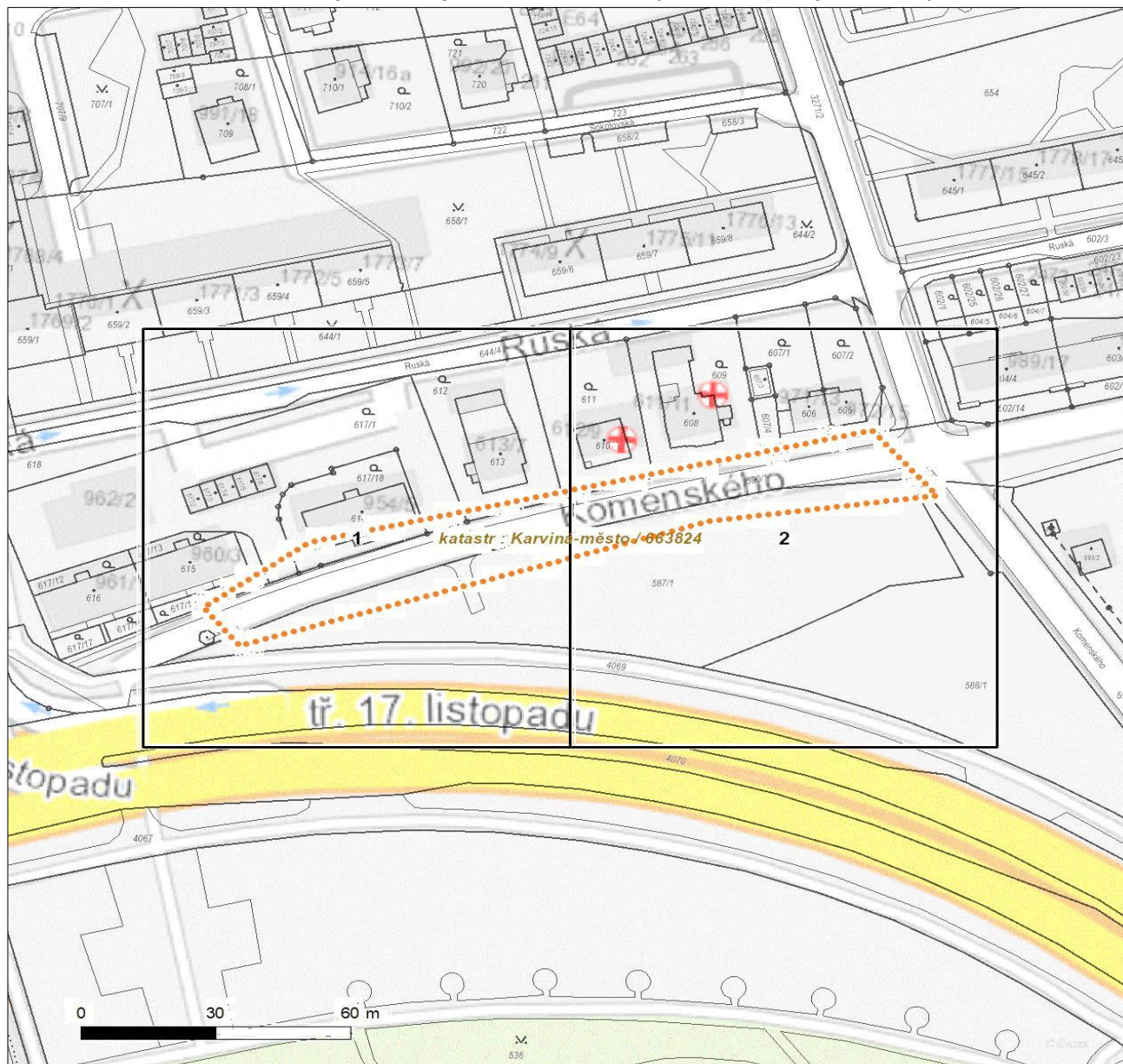




Platí pouze se sdělením číslo 0102167101.

Zakreslené polohy zařízení v příloze jsou pouze informativní.

Situační výkres zájmového území (klad mapových listů)



Není-li zobrazena katastrální mapa, zadejte žádost znovu. Katastrální mapa je generována prostřednictvím externí WMS služby, jejíž provoz nezajišťuje společnost ČEZ Distribuce, a. s.

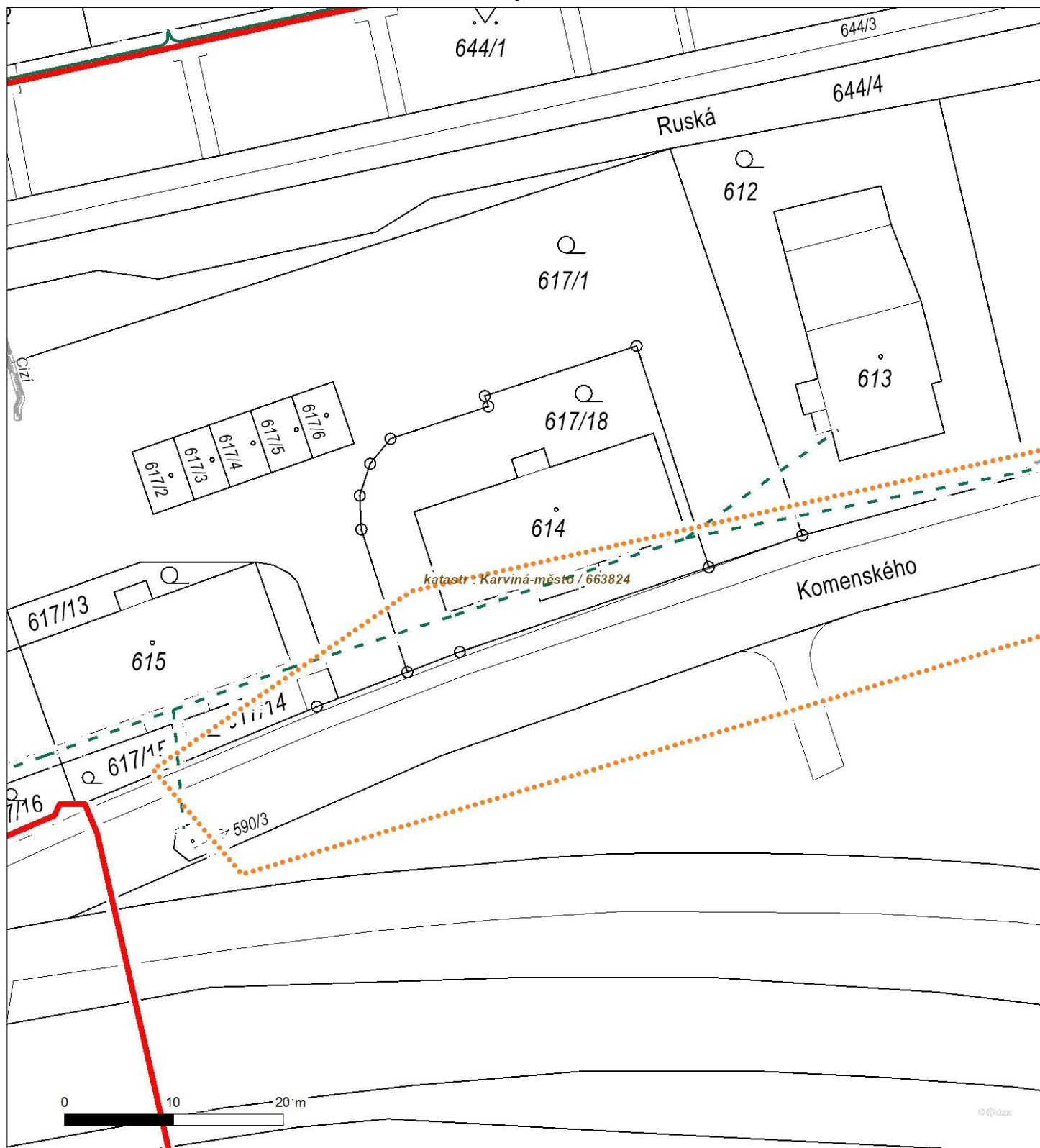
LEGENDA		
Podzemní vedení NN do 1 kV		Nadzemní síť pro elektronickou komunikaci
Nadzemní vedení NN do 1 kV		Podzemní síť pro elektronickou komunikaci
Podzemní vedení VN do 35 kV		HDPE trubka
Nadzemní vedení VN do 35 kV		Souběhy sítě pro elektronickou komunikaci s energetickými sítěmi:
Podzemní vedení VVN 110 kV		Souběh s podzemním vedením NN do 1 kV
Nadzemní vedení VVN 110 kV		Souběh s nadzemním vedením NN do 1 kV
NN přívod odběratele		Souběh s podzemním vedením VN do 35 kV
Zařízení technické infrastruktury		Souběh s nadzemním vedením VN do 35 kV
Cizí energetické vedení		Souběh s podzemním vedením VVN 110 kV
Zájmové území		Souběh s nadzemním vedením VVN 110 kV



Platí pouze se sdělením číslo 0102167101.

Zakreslené polohy zařízení v příloze jsou pouze informativní.

Situační výkres - list 1



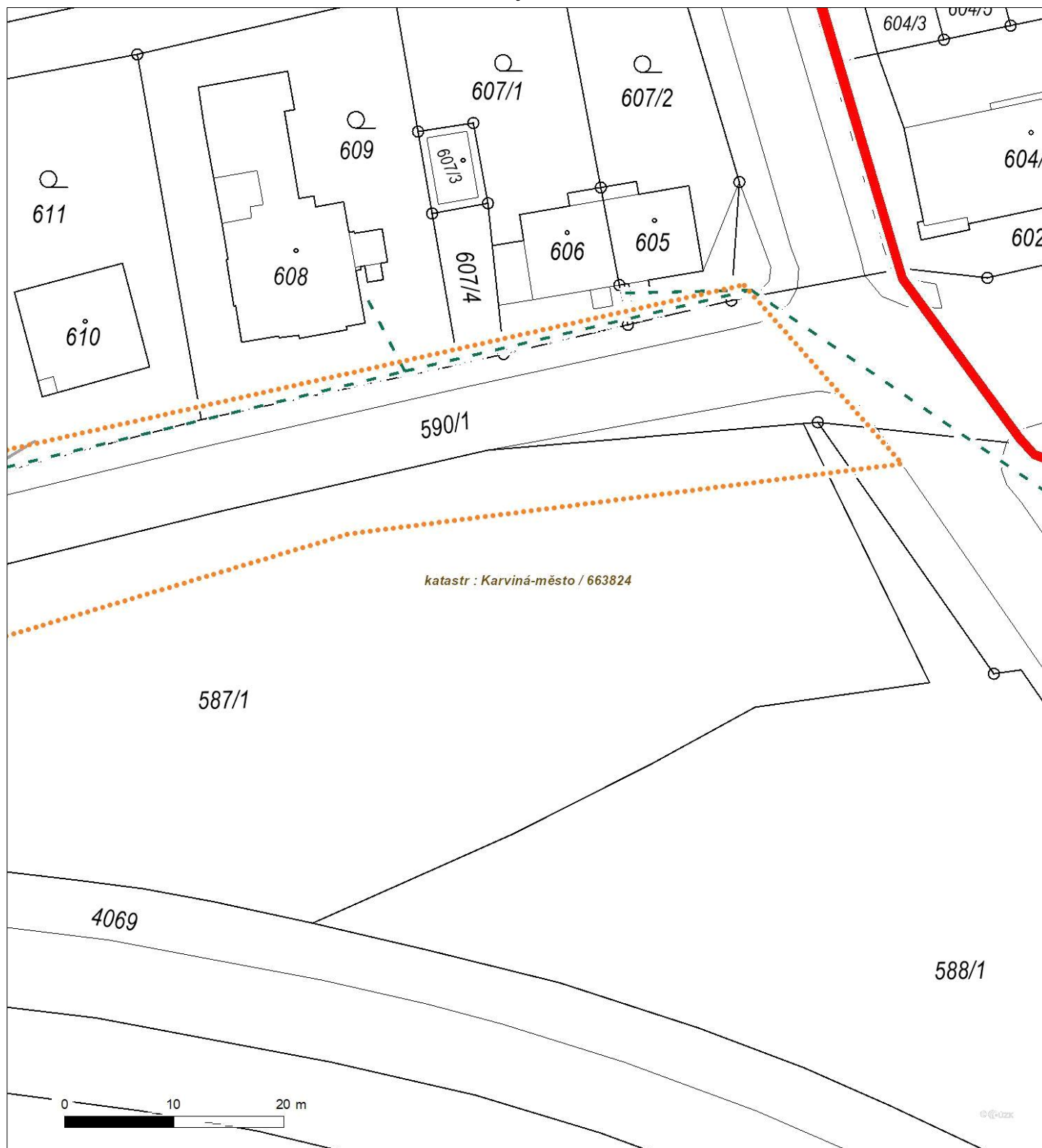
Není-li zobrazena katastrální mapa, zadejte žádost znovu. Katastrální mapa je generována prostřednictvím externí WMS služby, jejíž provoz nezajišťuje společnost ČEZ Distribuce, a. s.



Platí pouze se sdělením číslo 0102167101.

Zakreslené polohy zařízení v příloze jsou pouze informativní.

Situační výkres - list 2



Není-li zobrazena katastrální mapa, zadejte žádost znovu. Katastrální mapa je generována prostřednictvím externí WMS služby, jejíž provoz nezajišťuje společnost ČEZ Distribuce, a. s.